

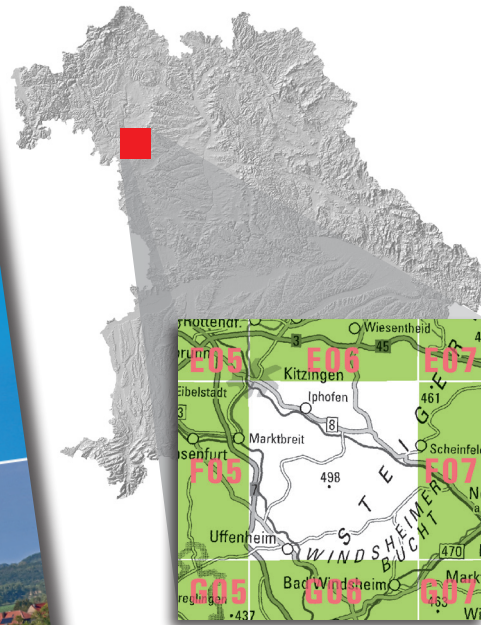
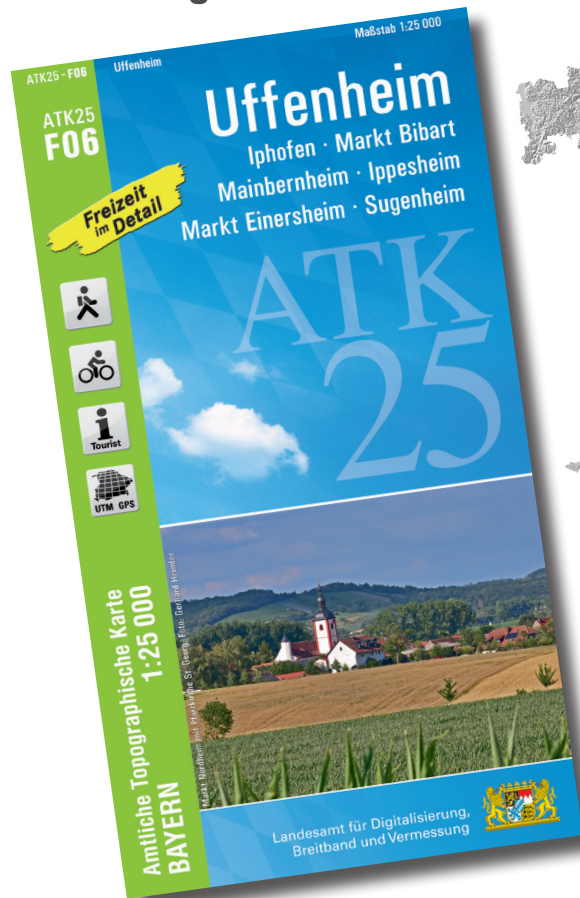


Amtliche Topographische Karte 1 : 25 000

ATK25-F06 Uffenheim








Iphofen, Markt Bibart, Mainbernheim, Ippesheim,
Markt Einersheim, Sugenheim

Ausgabe 2026













ATK25-F06
ISBN 978-3-98776-131-7
Preis 9,90 EUR

Wanderwege aus diesem Kartenblatt

-  Jakobsweg
-  Fränkischer Marienweg / Wanderweg im Südlichen Maindreieck
-  Steigerwald-Panoramaweg / Steigerwald-Runden
-  Kunigundenweg / Weinparadiesweg / Kelten-Erlebnisweg
-  Wanderwege im Naturpark Steigerwald
-  Wanderwege im Naturpark Steigerwald
-  Hutewaldweg / Schwanbergweg / Mittelwaldweg

Radwege aus diesem Kartenblatt

-  Bayernnetz für Radler
-  MainRadweg  / Vom Main zur Zenn 
-  Jakobus-Radpilgerwege / Bocksbeutelrunde
-  Main-Steigerwald-Radweg  / Gau- und Höhenweg
-  rauf und runter
-  Tour der Sinne / Zwei-Täler-Tour
-  Kitzinger-Land-Touren

